

ESTACIÓ D'INTERPRETACIÓ 1

ESTACIÓ D'INTERPRETACIÓ 2

Ajuntament de l'Ametlla del Vallès

Ajuntament de les Franqueses del Vallès

Ajuntament de la Garriga









Itinerari i senyalització

del camp de vol de Rosanes

Escala 1/12.000

DESEMBRE 2007

LLEGENDA

-  Infraestructura general del camp
-  Refugis
-  Senyalització de seguiment
-  Perímetre camp de vol militar
-  Senyalització interpretativa
-  Itinerari
-  Estació d'interpretació
-  Reproducció d'avió

EL TÈCNIC

JORDI PUIG ROCA

Serveis Tècnics Municipals